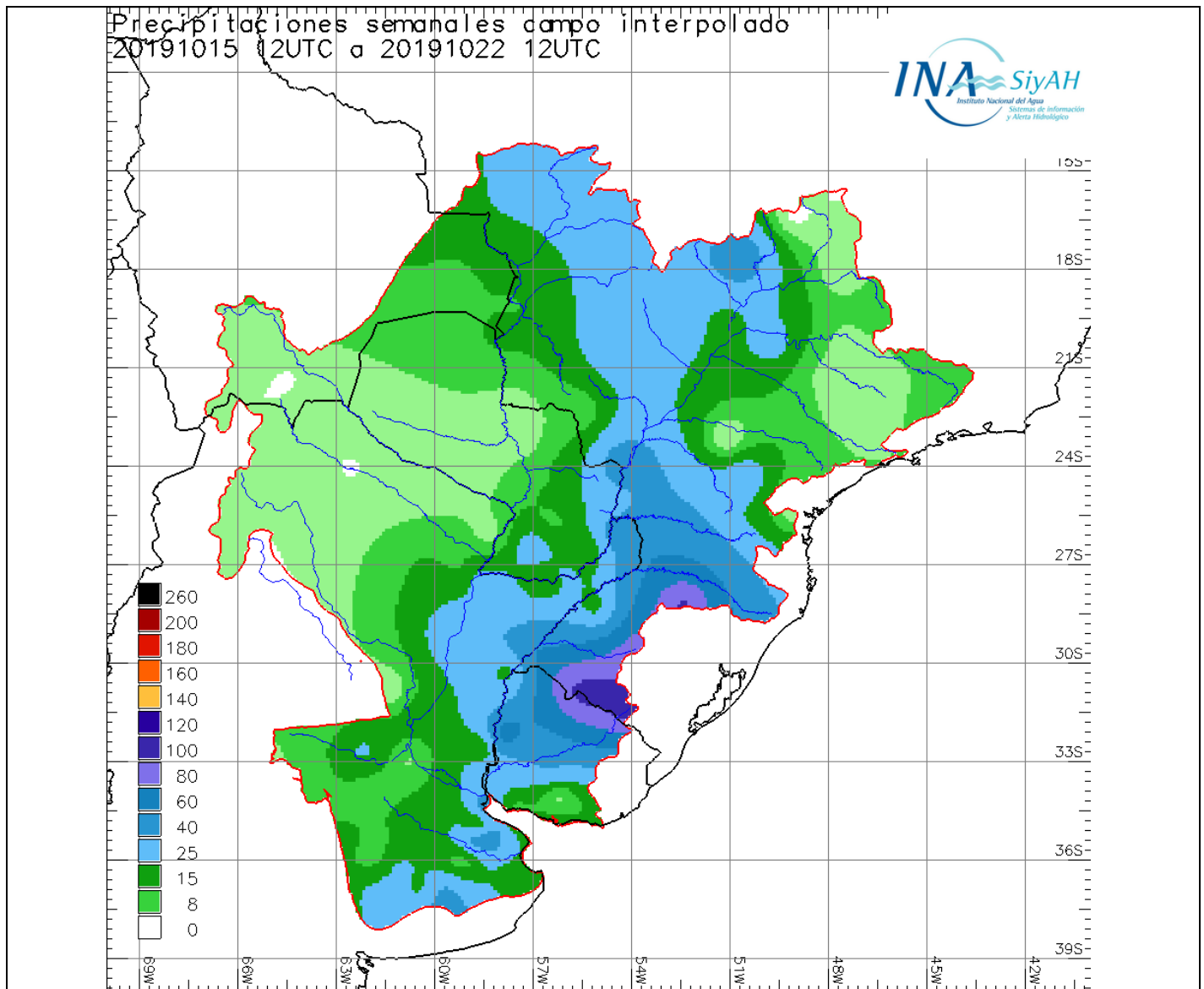




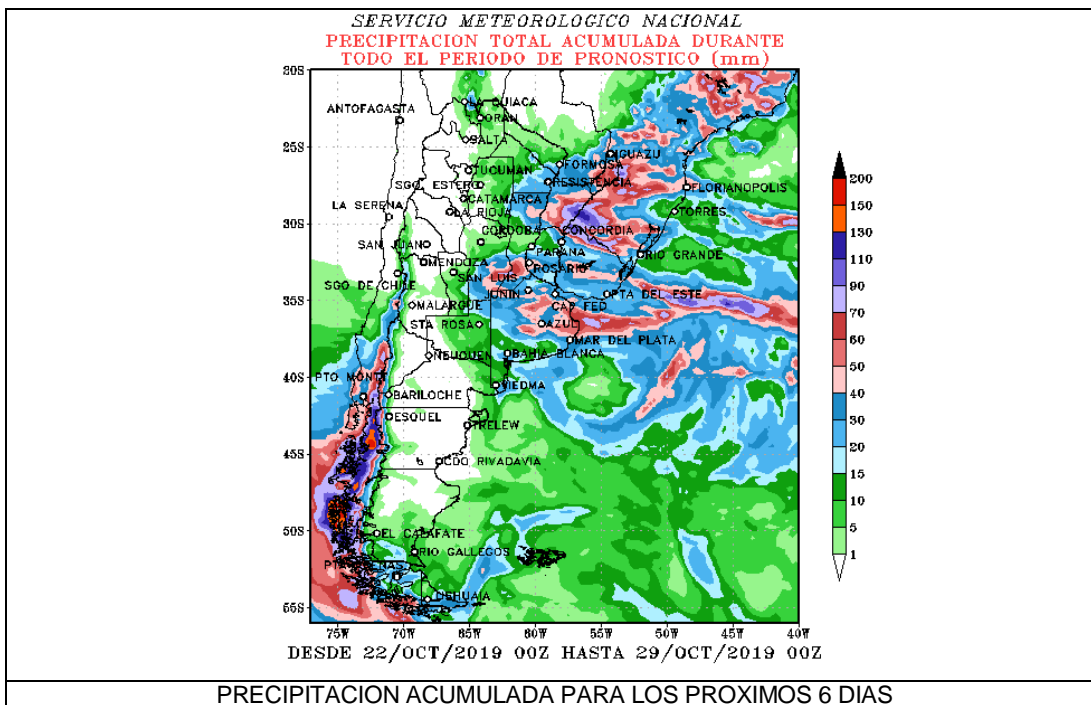
SITUACIÓN METEOROLÓGICA

MENSAJE N° 8234
22 de octubre de 2019

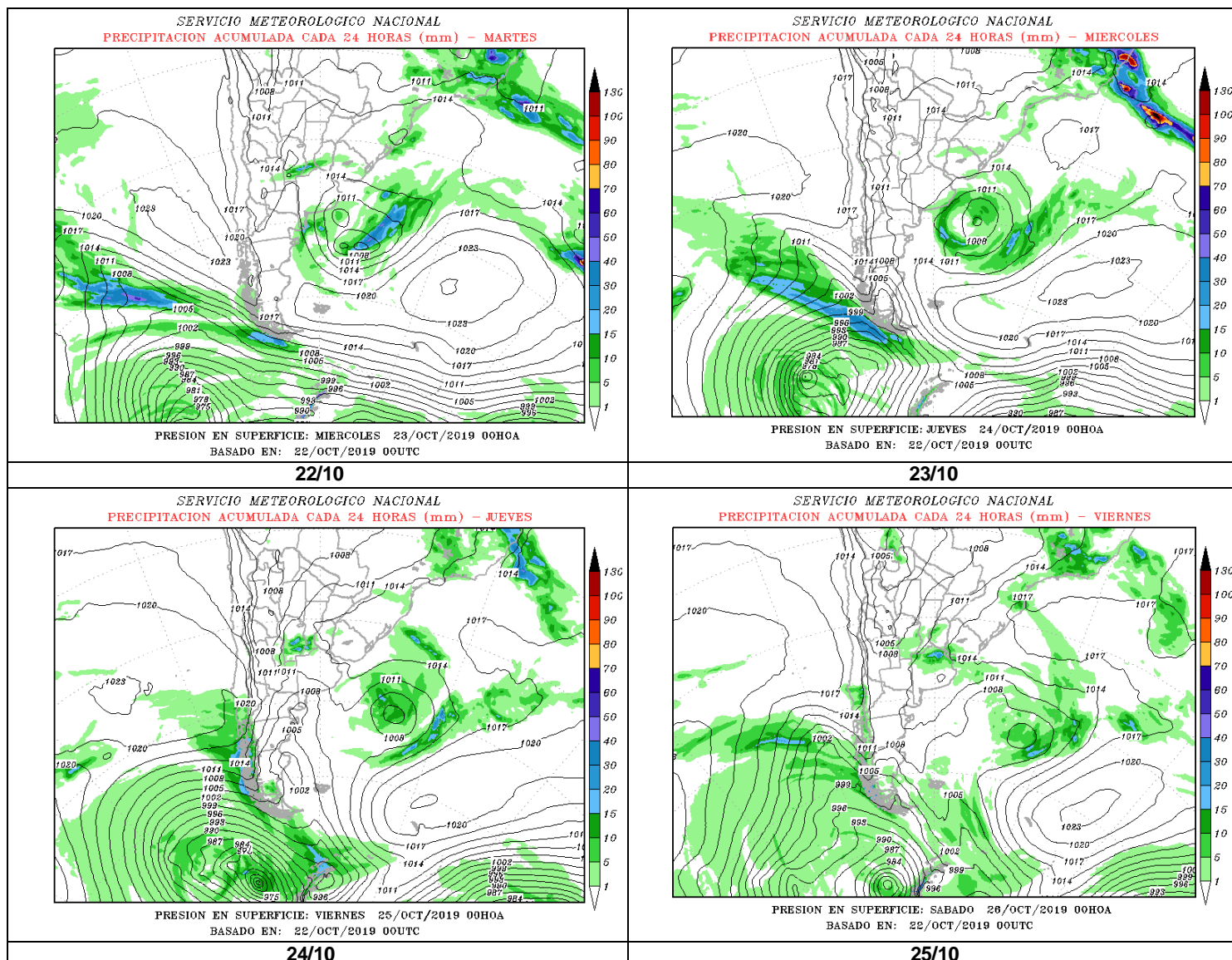
REGIÓN DE PRONOSTICO: Cuencas de los Ríos Paraná, Paraguay, Uruguay
Lluvias acumuladas en la última semana (información proveniente del Servicio Meteorológico Nacional).



Para los próximos cuatro días se prevén buenas condiciones meteorológicas en la Cuenca del Plata, por la presencia de un sistema de alta presión sobre la misma. Aunque se esperan algunas precipitaciones aisladas en el extremo sur del Litoral y norte de Buenos Aires, con mejorías temporarias. Para el fin de semana se pronostican lluvias y tormentas aisladas en el Litoral, Paraguay y extremo sur de Brasil.



Precipitación acumulada a 4 días entre martes a viernes



Fuentes: Servicio Meteorológico Nacional (Argentina) - National Centers of Environmental Prediction (NCEP/NOAA EEUU) - Centro de Previsão de Tempo e Estudos Climáticos (CPTEC/INPE/MCT - Brasil) - Instituto Nacional de Meteorología (INMET/MAPA - Brasil) - SENAMHI (Bolivia).



NIVELES HIDROMETRICOS (cm) (02:00hs)

FECHA: 22/10/2019

ESTACION	LECTURA (cm)	VAR. DIARIA	NIVEL ALERTA	NIVEL EVAC.	ESTACION	LECTURA (cm)	VAR. DIARIA	NIVEL ALERTA	NIVEL EVAC.	ESTACION	LECTURA (cm)	VAR. DIARIA	NIVEL ALERTA	NIVEL EVAC.
RIO IGUAZU														
ANDRESITO	26	18	1050	1350	IGUAZU	990	-20	2500	4000					
RIO PARAGUAY														
PILCOMAYO	162	-11	535	600	FORMOSA	172	-2	780	830	BERMEJO	S/E	----	650	700
ISLA DEL CERRITO	377	1	620	680										
RIO PARANA														
LIBERTAD	1010	-20	2900	3100	ELDORADO	S/E	S/E	2100	2300	POSADAS	1000	10	1100	1200
ITUZAINGO	100	16	350	400	ITA IBATE	S/E	S/E	700	750	ITATI	230	-4	680	750
CORRIENTES	184	-7	650	700	BARRANQUERAS	192	-8	600	650	BELLA VISTA	190	22	600	640
GOYA	205	----	520	570	RECONQUISTA	188	8	510	530	ESQUINA	160	5	500	540
LA PAZ	191	7	580	615	SANTA ELENA	218	0	690	725	PARANA	126	-3	470	500
SANTA FE	164	-4	530	570	DIAMANTE	162	----	530	550	ROSARIO	146	S/E	500	530
DELTA DEL PARANA														
V. CONSTITUCION	114	-13	400	450	SAN NICOLAS	128	-12	420	500	RAMALLO	80	-20	350	400
VICTORIA	S/E	----	460	490	IBICUY	S/E	S/E	280	310	PARANACITO	100	-20	230	260
SAN PEDRO	72	-8	340	360	BARADERO	60	-20	280	310	ZARATE	65	10	200	220
ESCOBAR	40	40	300	350	CAMPANA	30	30	220	245	SAN FERNANDO	120	-10	300	350
RIO URUGUAY														
PEPIRI MINI	67	3	-----	-----	EL SOBERBIO	120	10	-----	-----	ALBA POSSE	0	----	-----	-----
PANAMBI	0	----	-----	-----	SAN JAVIER	116	0	800	1000	PTO. CONCEPCIÓN	140	0	1550	1650
GARRUCHOS	103	0	1200	1400	SANTO TOME	210	12	1050	1200	ALVEAR	331	44	950	1100
PASO LIBRES	310	24	750	850	MONTE CASEROS	246	-17	750	850	S. GRANDE ARR.	3373	19	3550	3600
S.GRANDE ABAJO	646	36	1730	1780	CONCORDIA	380	146	1100	1250	COLON	184	-15	710	790
CONC. URUGUAY	150	-25	530	630	P. GUALEGUAYCHU	130	-24	350	380	B. GUALEGUAYCHU	120	-16	290	315

CUENTES: PRECEPTURA NAVAL ARGENTINA - COMISION TECNICA MIXTA SALTO GRANDE - ENTIDAD BINACIONAL YACYRETÁ

CAUDALES HIDROMETRICOS (m3/s)

FECHA: 22/10/2019

ESTACION	VALOR CALCULADO	ESTACION	VALOR CALCULADO	ESTACION	VALOR CALCULADO
ANDRESITO	619	YACYRETÁ EROG.	10000	SANTO TOME	1184
PILCOMAYO	1886	CORRIENTES	12136	PASO DE L' LIBRES	3387
				APORTE S.GRANDE	4510