

INFORME METEOROLÓGICO DEL MES DE AGOSTO DE 2015

Elaborado por la Gerencia de Ingeniería del ICAA.

El presente informe resume los acontecimientos meteorológicos que tuvieron lugar durante el mes de Agosto en la ciudad de Corrientes de acuerdo a los registros de la estación meteorológica automática instalada en la sede del Instituto Correntino del Agua y del Ambiente (ICAA) –Bolívar N° 2275 del Barrio Libertad –cuyas coordenadas geográficas correspondientes son Longitud: 58° 49' 20" W Latitud 27° 28' 18" S y su Altitud 59 m.

Estos datos son registrados en forma diaria y su registro es de hora 0 a 24, disponibles en tiempo real a través de la página web del ICAA, con actualización equidistante temporal de 10 minutos.

Precipitaciones

En el mes de Agosto 2015, se registraron precipitaciones de variada intensidad. El día de mayor precipitación fue el 10 de agosto con 28,7mm, seguidos por los días 17 de agosto con 12,2mm, 18 con un registro igual a 7,4mm. y el 4 con 5,6mm de agua caída. El resto de los días con registro de precipitación no superó los 2mm de lluvia.

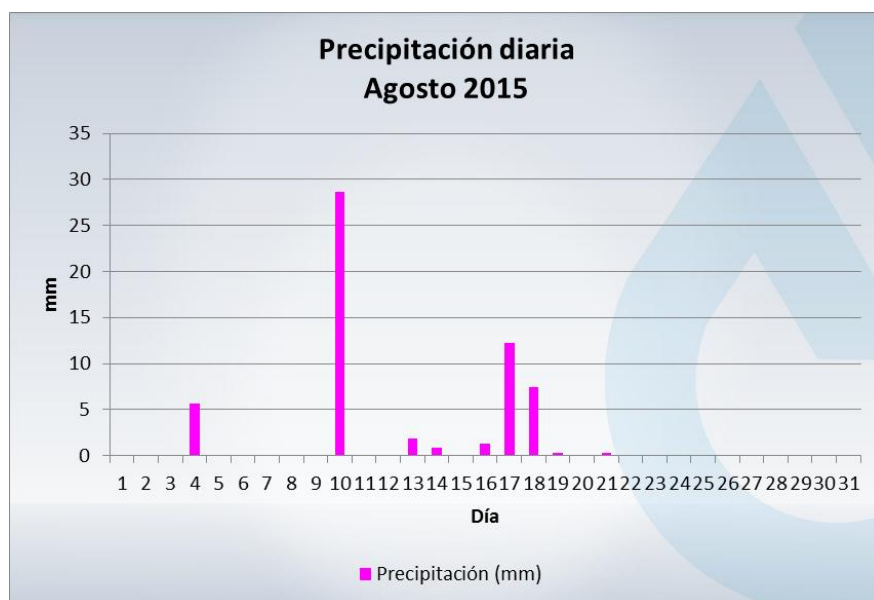


Gráfico N° 1: Precipitaciones diarias de Agosto de 2015.

La precipitación total registrada durante el mes de informe totalizó 58,4 mm, dando de este modo un registro acumulado en el año de 885,8 mm.

Temperaturas

Las temperaturas medias diarias registradas durante el mes de agosto de 2015, se muestran en el gráfico N° 2. La temperatura máxima marcó el último día del mes, 31

de Agosto, con 36,4°C a las 16,30 horas y la mínima el día 25 con 11,2 °C a las 7,00 de la mañana.

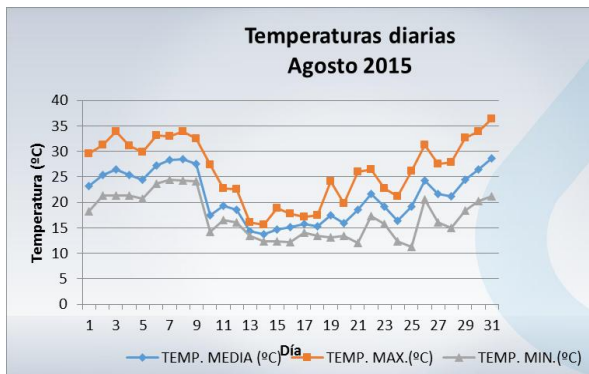


Gráfico N° 2: Temperaturas diarias.

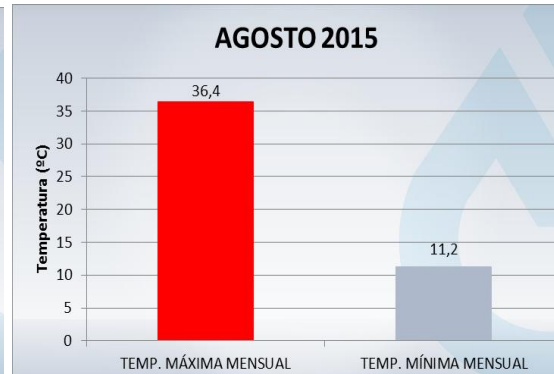


Gráfico N° 3: Temperaturas Máxima y Mínima.

El día lunes 31 de agosto se presentó la mayor amplitud térmica diaria que resultó ser 15,2°C. Seguida en magnitud de 14,3°C de amplitud que se presentó el día 29; y los días 21 de 13,9 °C y 30 con una amplitud térmica de 13,6°C. El gráfico N° 4 muestra las magnitudes de amplitud térmica registradas diariamente durante el mes de informe.

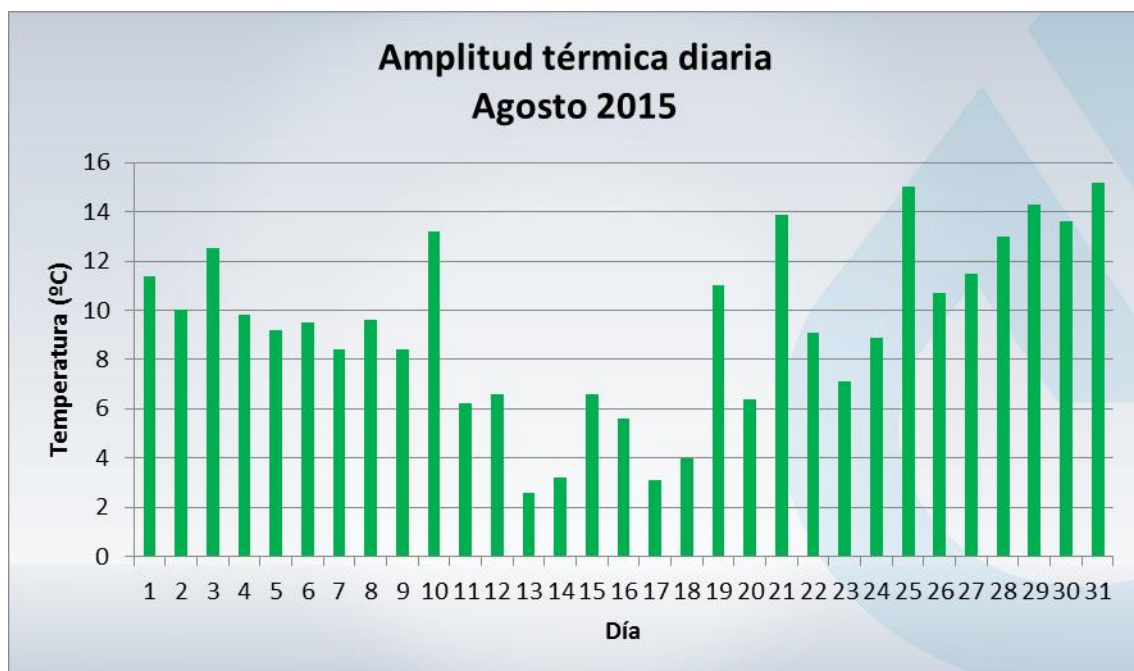


Gráfico N° 4: Amplitud Térmica diaria de Agosto de 2015.

En cuanto a las temperaturas máximas del mes de agosto de 2015, 11 días fueron superiores a 30°C, mientras que en 13 días el registro térmico máximo se encontró entre 20° y 30°C.

Por su parte, las temperaturas mínimas registradas entre 20° y 30°C se corresponden a 11 días, y en 13 días el registro mínimo se encontró en el rango de 5° a 15°C.

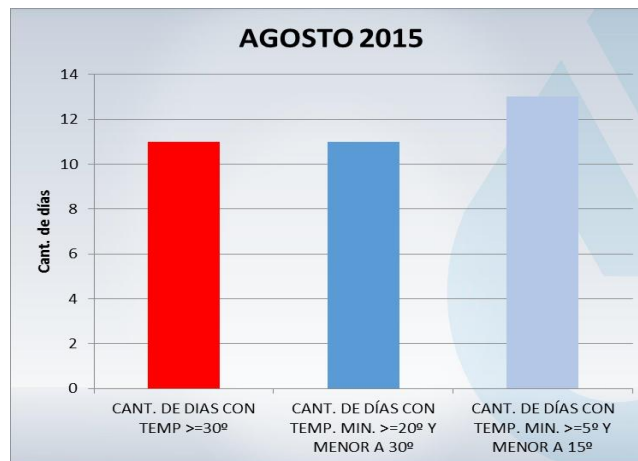


Gráfico N° 5: Cantidad de días de temperaturas más cálidas, templadas y frías de Agosto de 2015.

Vientos

En relación a los vientos, el registro de mayor velocidad en la estación del ICAA fue del día 10 de agosto con 41,8 km/hs a la hora 04:00.

La estación meteorológica del ICAA registra velocidades medias y sus direcciones, a partir de las cuales se construye la rosa de vientos (gráfico n° 6), en el cual puede observarse la predominancia de la máxima velocidad de vientos medios corresponden a la dirección sureste (SE), seguido de los vientos de la dirección suroeste (SW). Así mismo se observaron durante el mes de agosto vientos cuya intensidad fueron del orden de 0,35 – 0,16 km/hs. del cuadrante norte, nor-noreste y noreste (N-NNE-NE).



Gráfico N° 6: Rosa de vientos correspondientes al mes de Agosto de 2015.

Los datos meteorológicos del mes de Agosto 2015 en la ciudad de Corrientes, como así también datos históricos, están disponibles en el sitio web www.icaa.gov.ar.