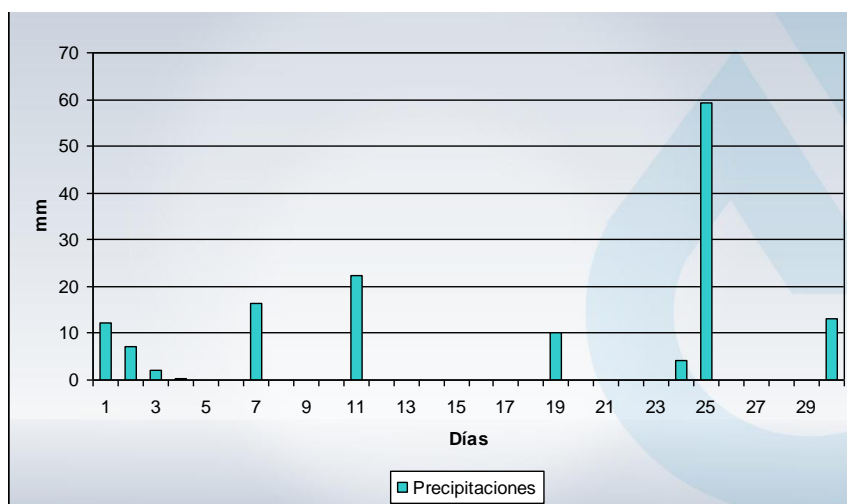


## INFORME METEOROLÓGICO DEL MES DE NOVIEMBRE DE 2014

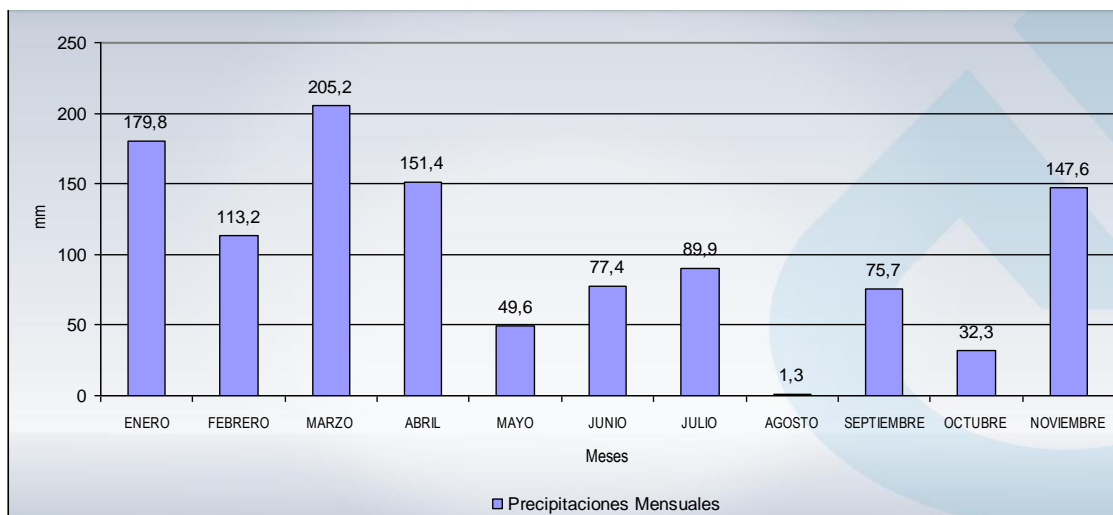
El Instituto Correntino del Agua y del Ambiente (ICAA) informó que los datos meteorológicos del mes de noviembre de 2014 de la estación automática instalada en la sede del mismo (Bolívar N° 2275 del Barrio Libertad), indican que fueron 10 los días con lluvias, que totalizaron 147,6 mm de agua caída en el mes.

### Precipitaciones Diarias Noviembre 2014



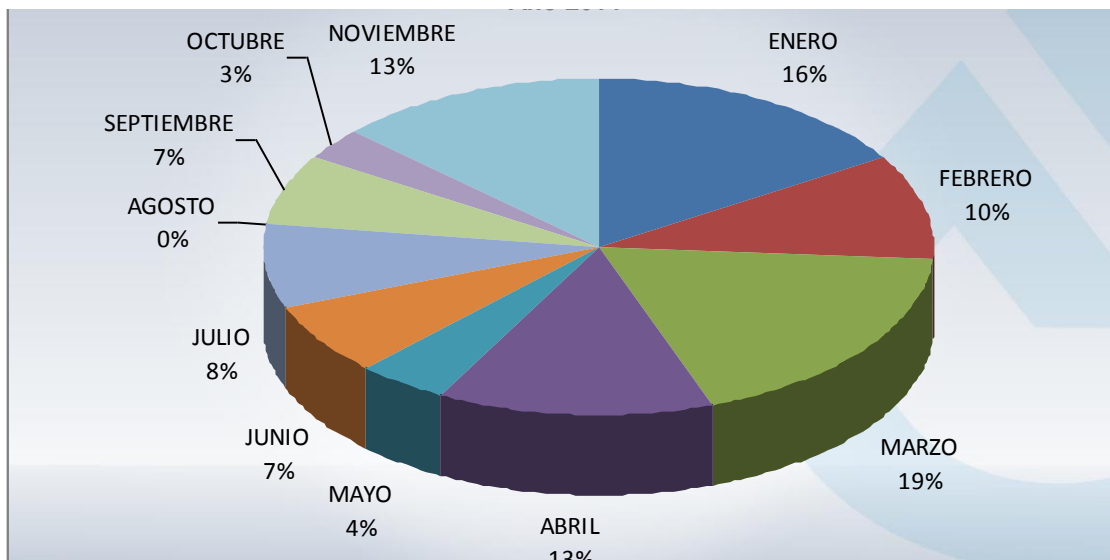
Los días de mayores precipitaciones fueron tres, el 25 de noviembre con 59,4 mm, el 11 con 22,4 mm y el 7 con 16,5 mm, los demás días fueron inferiores a 13,2 mm. La precipitación total anual 2014 hasta el 30 de noviembre En lo que va del año el total de agua caída en la ciudad de Corrientes totaliza 1123,4 mm.

### Precipitaciones Mensuales Noviembre 2014

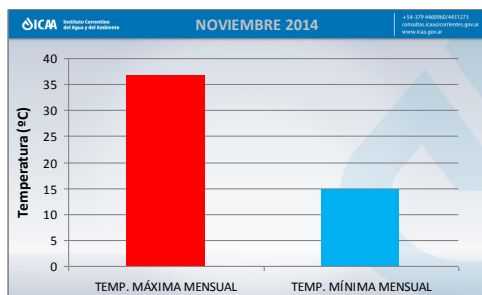
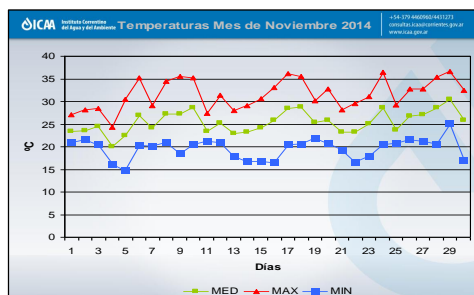


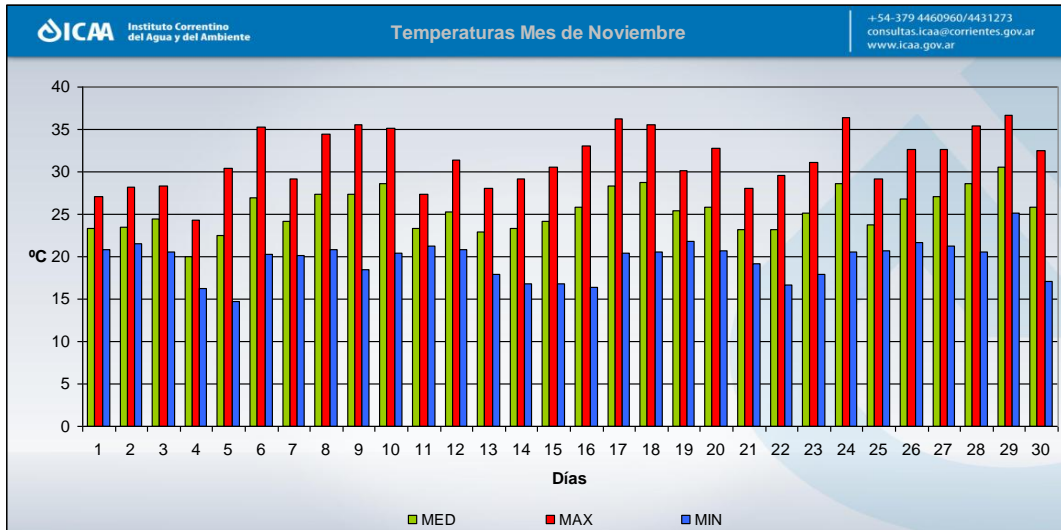
Los meses de verano y otoño junto con el mes de noviembre, son los meses que han tenido incidencia en la cuantía de precipitación total en relación a los restantes meses del año en curso.

%Precipitaciones Mensuales Noviembre 2014

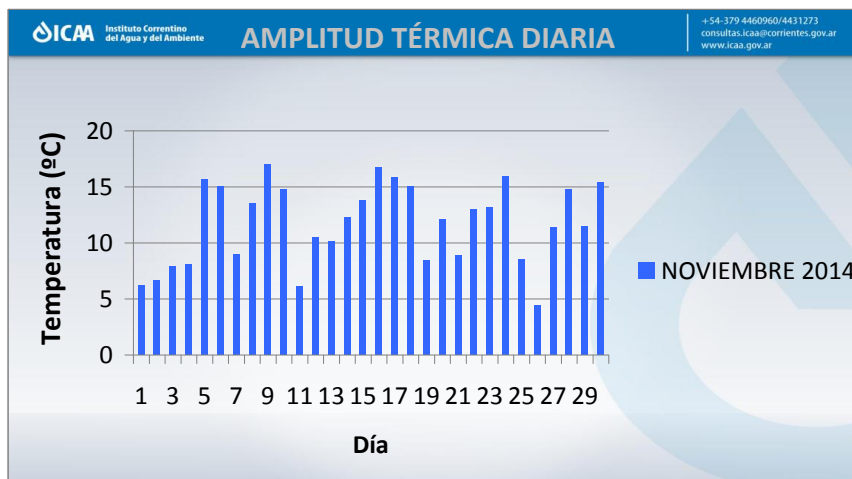


Las temperaturas registradas durante el mes de noviembre de 2014, se muestran en el gráfico que mayormente los días han sido cálidos. La temperatura máxima marcó el día 29 de noviembre con 36,6°C a las 14,30 horas y la mínima el día 5 con 14,7 °C a las 5,30 de la mañana.

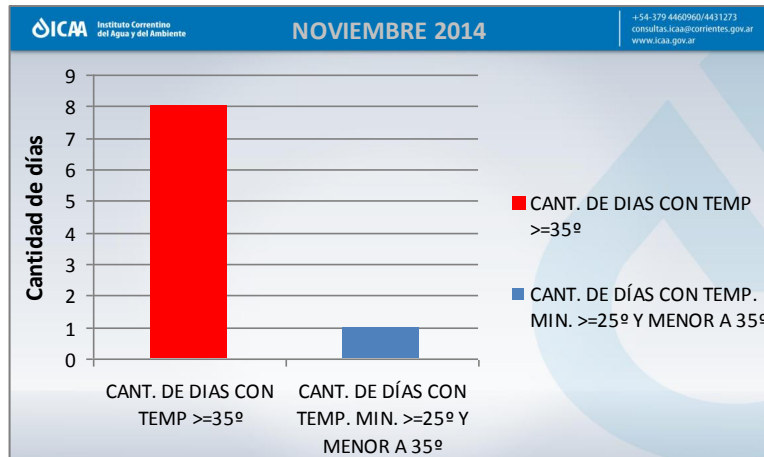




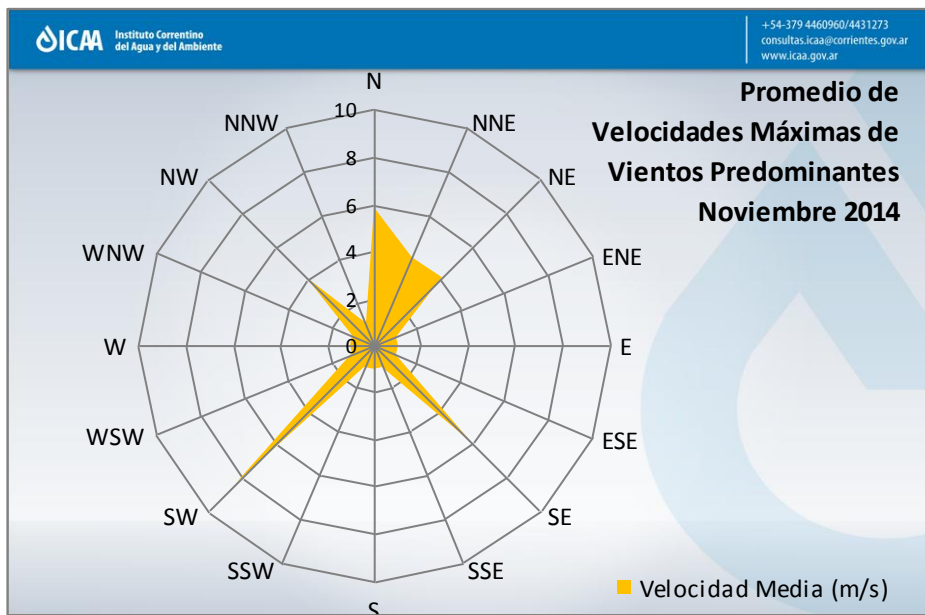
En el mes de Noviembre de 2014 se destacó la amplitud térmica diaria que superó los 13°C en 13 días del mes. La máxima variación térmica ocurrió el día 9 de noviembre, que desde la hora 6:00 a la hora 13:30 incrementó 17°C.



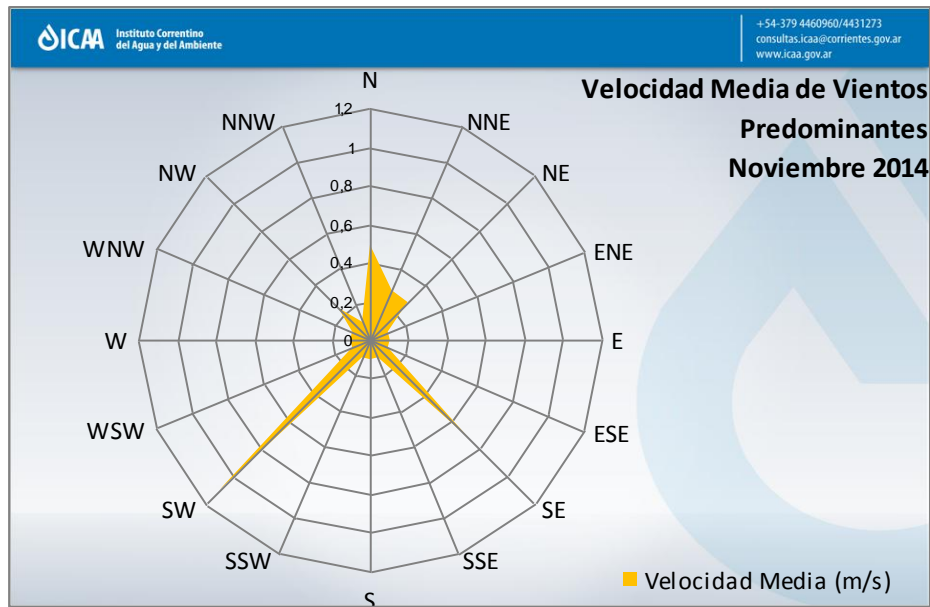
Asimismo se registraron ocho días donde la temperatura máxima superó los 35 °C y sólo un día donde la temperatura mínima superó los 25 °C.



En relación a los vientos, el registro de mayor velocidad en la estación del ICAA fue del día 24 de noviembre con 35,4 km/hs en dirección norte a las 12:00 del medio día.



Durante este mes los vientos fueron predominantemente del cuadrante Norte a Noreste, y de la dirección Sureste y Suroeste.



Los datos meteorológicos del mes de noviembre 2014 en la ciudad de Corrientes, como así también datos históricos, están disponibles en el sitio web [www.icaa.gov.ar](http://www.icaa.gov.ar).